





PIANO COMUNALE DI EMERGENZA
DI PROTEZIONE CIVILE
RISCHIO INCENDI BOSCHIVI E DI INTERFACCIA

Stralcio n. 4 - Cerratana-
Scala 1:2.000

Regione Marche
Comune di Montefortino (Fm)

Aggiornamento ai sensi della D.G.R. Marche n. 942 del 17 giugno 2024

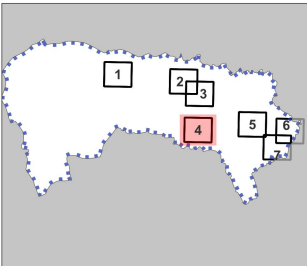




Il Sindaco:
Domenico Caffaracci

Progettazione:
Hedra - Geo
Alessandro Lucchi
Ciriaco Naldi/Robb
Art. Geo Agency

Obiettivo: elaborare il Piano d'emergenza e di protezione civile
del Comune di Montefortino (Fm) in attuazione della
Legge n. 42 del 2002 e della Legge n. 223 del 2007
Novembre 2024



LEGENDA:

Area di emergenza di protezione civile

Area di ATTESA della popolazione

Area di AMMASSAMENTO e/o RICOVERO per mezzi e materiale di soccorso

Edifici strategici per la gestione delle emergenze:

Edificio strategico

Collegamenti in emergenza

Infrastruttura di accessibilità

Infrastruttura di connessione

Rischio incendi - fascia perimetrale 200 m

Rischio Basso - R1 -

Rischio Medio - R2 -

Rischio Alto - R3 -

Limite fascia perimetrale

Area boscate

Idrante (300 m dal teatro comunale)

Elementi di base del territorio

Edificio civili

Beni culturali

Idrografia

Lago di Gerosa

Diga lago di Gerosa

LS Luoghi sensibili e strutture rilevanti

Limite comunale

